

ESTIALESCQ

Est un petit village Béarnais de 255 habitants, comme son nom l'indique du gascon "ESQUIAU" (Échine, croupe de terrain). Il est situé à flanc de coteaux, vous pourrez apercevoir son clocher bleu (peint à la chaux) aux détours du sentier.

RECOMMANDATIONS

Le sentier de 3 kms de long est ouvert à tous et peut être effectué en famille. (Durée 2 h)

Pour profiter au mieux de cette balade:

- Chaussez-vous pour une marche en forêt sur terrain glissant.
- Soyez tolérant, d'autres usagers fréquentent la forêt (Bûcherons, Mycologues)
- N'abandonnez pas vos déchets, des poubelles sont à votre disposition pour collecter les ordures.
- Respectez le tracé et la quiétude des lieux.

S'IL VOUS RESTE DU TEMPS VOUS TROUVEREZ A PROXIMITE :

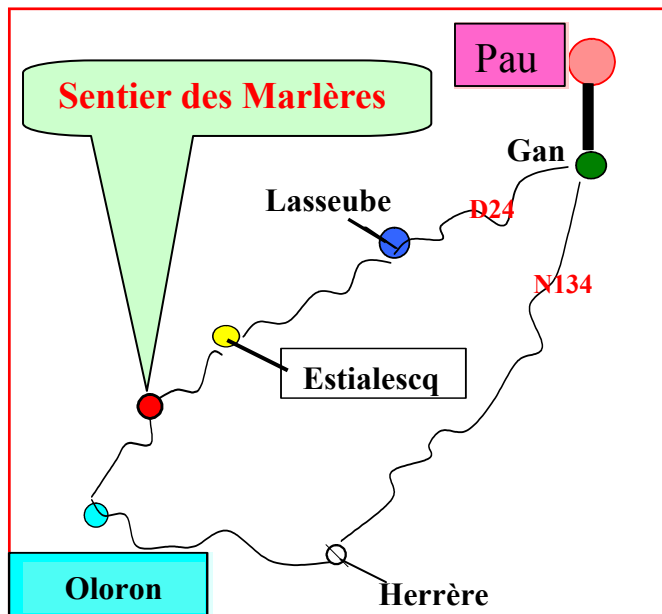
En été : Le lac du Faget "AQUA BEARN"
Baignades, jeux d'eau, restauration, etc....

Toute l'année à ESTIALESCQ :

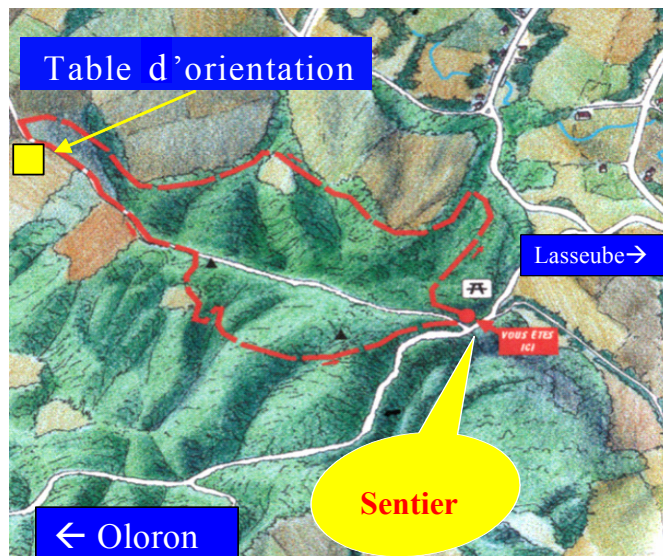
- **Jean Claude Guiseppi Sculpteur et artiste**
Le bois n'a plus de secrets pour lui.
- **La ferme équestre Sicot**
Randonnées accompagnées, adultes, enfants.
Initiation et perfectionnement
- **L'arboretum de Lasseube**
Maison PAYSSAS situé à 3 kms du sentier

SITUATION

5 kms D'OLORON S^t MARIE
30 kms de PAU



LE SENTIER.....



LE SENTIER

D'INTERPRETATION

DES MARLERES



Le sentier des Marlères a pour but de vous faire découvrir, en cheminant librement dans un sous-bois, l'activité ancestrale de la fabrication de la chaux.



CONTACT :
MAIRIE D'ESTIALESCQ
05-59-39-69-52

Conçu, réalisé, imprimé, par la
commission Information
Communication de la Commune

HISTOIRE

GEOLOGIE

L'océan, à l'origine, recouvrait la région y compris la chaîne des Pyrénées. Au terme de centaines de millions d'années la chaîne des Pyrénées va surgir des fonds de l'océan accompagnée de phénomènes volcaniques (Pic du midi d'Ossau). Le piémont va aussi émerger sous forme de plateau calcaire. Aujourd'hui ce piémont est recouvert par d'autres roches détritiques. Cependant, très localement comme à ESTIALESCQ et à LASSEUBE, le plateau originel **calcaire** affleure à la surface du sol.

ECONOMIE LOCALE

De l'époque gallo-romaine à la moitié du XX^{ème} siècle la fabrication de la **chaux** occupait une place majeure dans l'économie locale. Devenue activité principale, chaque famille exploitait son propre four à **chaux**.

LA CHAUX POUR QUOI FAIRE ?

Avant la découverte du béton armé la 1^{ère} utilisation de la chaux était la réalisation de mortier (Sable + **chaux** + eau) servant à édifier des murs en galets (Pont de Bedous). Les bâtisseurs de cathédrales étaient de bons clients (Cathédrale S^t Marie d'Oloron, Église de Monein).

LA CHAUX D'ESTIALESCQ

avait bien d'autres utilisations telles que : l'amendement des terres agricoles trop argileuses, le traitement parasitaire des vignes de l'appellation Jurançon, des applications médicinales, l'élimination des cadavres d'animaux.

LE SENTIER

LE BOIS D'ESTIALESCQ

Si le sentier des MARLERES (Carrières de calcaire) débute par une présentation du bois D'ESTIALESCQ celle-ci est délibérée et non due à la configuration géographique du site. En effet, la production de chaux était une grosse consommatrice de bois de chauffage (12 à 17 stères par fournée) disponible sur place.

Ces deux exploitations concomitantes ont façonné la forêt tant au niveau du terrain que de son aspect végétal.

DES PANNEAUX SITUÉS TOUT LE LONG DU PARCOURS PRESENTENT CES VÉGÉTAUX CALCICOLES :

**L'Érable Champêtre,
Le Hêtre,
Le Prunellier ou Épine noire,
Le Chêne pédonculé,
Le Cornouiller Sanguin,
L'arbre Têtard**



Photo A.Gout

LES MARLERES

CARRIERES DE CHAUX

Notre village est entouré de collines truffées de calcaire disposé en bancs collés et superposés, affleurant souvent à la surface du sol. L'extraction du calcaire se faisait manuellement à coups de pic.

Photos des différents outils sur le parcours

Il fallait décrocher les plaques, les charger sur des attelages pour les convoier vers les fours à chaux qui se situaient à proximité des fermes.

C'est là qu'entrait en action le chauffournier

Le four à chaux était monté et démonté à chaque cuisson. Le chauffournier tapissait les parois du four de pierres façonnées, jusqu'au niveau du sol. La cuisson était longue, 36 h à feux doux et 48 h à feu très vif. Celle-ci demandait une surveillance constante, et toute la famille se relayait jour et nuit.




Photo J.Bordenave